

«СОГЛАСОВАНО»

Председатель комитета по
транспорту, организации
дорожного движения и развитию
улично-дорожной сети
Администрации
г. Екатеринбурга

« » 2013 г.
 А.В. Курлыков

«УТВЕРЖДАЮ»

Директор МБОУ-СОШ № 221

« » 2013 г.
 Мартынова И.М.



«СОГЛАСОВАНО»

№ Начальник ОГИБДД УМВД
России по городу Екатеринбургу
подполковник полиции

« » 2013 г.
 А.В. Горев

ПАСПОРТ

дорожной безопасности

**Муниципального бюджетного общеобразовательного учреждения
средней общеобразовательной школы № 221**

Железнодорожного района

г. Екатеринбурга

Общие сведения

Полное наименование - Муниципальное общеобразовательное учреждение средняя общеобразовательная школа № 221 (МБОУ-СОШ № 221), Железнодорожный район, г. Екатеринбург

Юридический адрес: г. Екатеринбург, п. Шувакиш, ул. Школьная 4

Фактический адрес: г. Екатеринбург, п. Шувакиш, ул. Школьная 4

Руководители образовательного учреждения:

Директор (руководитель) Мартынова Ирина Михайловна 376-12-12

(фамилия, имя, отчество)

(телефон)

Заместитель директора по учебной работе Заутинская Любовь Петровна 376-12-12

(фамилия, имя, отчество)

(телефон)

Заместитель директора по воспитательной работе Каскова Ольга Владимировна 376-12-12

(фамилия, имя, отчество)

(телефон)

Ответственные работники
муниципального органа образования главный специалист
отдела образования Лоскутова Е.В. 370-51-62

(должность)

(фамилия, имя, отчество)

(телефон)

Ответственные от Госавтоинспекции инспектор по пропаганде 5 роты полка ГИБДД УМВД России по г. Екатеринбург м. лейтенант Санникова Н.С.

(должность)

(фамилия, имя, отчество)

Ответственные работники за мероприятия по профилактике детского травматизма учитель Токмакова О.В. 376-12-12

(должность)

(фамилия, имя, отчество)

(телефон)

Руководитель или ответственный работник дорожно-эксплуатационной организации, осуществляющей содержание улично-дорожной сети (УДС)* Федяков Максим Анатольевич (343) 354-00-54

(фамилия, имя, отчество)

(телефон)

* Дорожно-эксплуатационные организации, осуществляющие содержание УДС и ТСОДД, несут ответственность в соответствии с законодательством Российской Федерации (Федеральный закон «О безопасности дорожного движения» от 10 декабря 1995 г. № 196-ФЗ, Кодекс Российской Федерации об административных правонарушениях, Гражданский кодекс Российской Федерации).

Руководитель или ответственный
работник дорожно-эксплуатационной
организации, осуществляющей
содержание технических средств
организации дорожного
движения (ТСОДД)*

Селедков Евгений Витальевич (343) 376-42-10
(фамилия, имя, отчество) (телефон)

Количество учащихся - 53

Наличие уголка по БДД – имеется, холл 1 этажа
(если имеется, указать место расположения)

Наличие класса по БДД _____ - _____
(если имеется, указать место расположения)

Наличие автогородка (площадки) по БДД _____ - _____

Наличие автобуса в образовательном учреждении _____ - _____
(при наличии автобуса)

Владелец автобуса _____ - _____
(образовательное учреждение, муниципальное образование и др.)

Время занятий в образовательном учреждении:

1-ая смена: 8.30 – 13.40 (период)

2-ая смена: _____ – _____ (период)

внеклассные занятия: 12.30 — 14.00 – 14.00 — 17.00 (период)

Телефоны оперативных служб:

1. Единый номер экстренной службы – 112

2. ГАИ Железнодорожного района

- дежурная часть: 8-343-324-24-13

- круглосуточный телефон: 8-343-257-13-63

Содержание

I. План-схема ОУ.

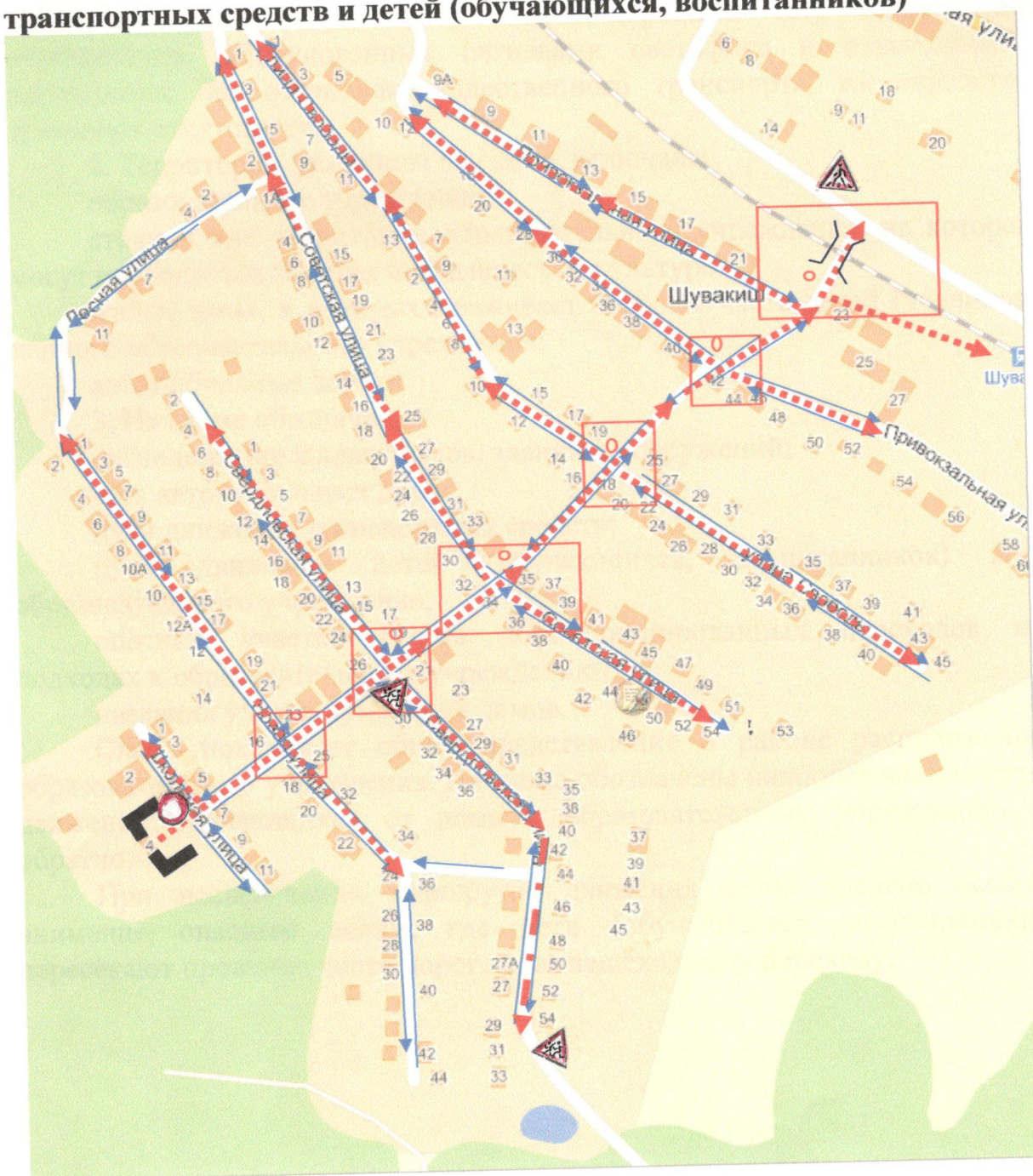
1. Район расположения образовательного учреждения, пути движения транспортных средств и детей (обучающихся, воспитанников).
2. Организация дорожного движения в непосредственной близости от образовательного учреждения с размещением соответствующих технических средств организации дорожного движения, маршруты движения детей и расположение парковочных мест.
3. Маршруты движения организованных групп детей от образовательного учреждения к станции ж/д.








II. План-схема подъезда ТС к ОУ.

4. Пути движения транспортных средств к местам разгрузки/погрузки и рекомендуемые безопасные пути передвижения детей по территории образовательного учреждения.

1. План-схема образовательного учреждения

1. Район расположения образовательного учреждения, пути движения транспортных средств и детей (обучающихся, воспитанников)



-  жилая застройка
-  проезжая часть
-  движение транспортных средств
-  движение детей (учеников) в (из) ОУ
-  опасные участки
-  железная дорога
-  искусственное освещение

1. ОУ № 221 расположено в сельской местности в районе железнодорожной станции (посёлок) Шувакиш. Жилой сектор определяется группой жилых домов и зданий из 5 основных улиц, где проживают дети (обучающие). Улично-дорожная сеть посёлка без перекрёстков, оборудованных сигналами светофора и пешеходными переходами; без остановок общественного транспорта, т.к. городской транспорт отсутствует.

2. Территория, указанная на схеме, включает:
образовательное учреждение;
стадион вне территории образовательного учреждения, на котором могут проводиться занятия по физической культуре
жилые дома, в которых проживает большая часть детей (учеников) данного образовательного учреждения;

3. На схеме обозначены:
автомобильные дороги
расположение жилых домов, зданий и сооружений;
сеть автомобильных дорог;
пути движения транспортных средств;
пути движения детей (обучающихся, воспитанников) в/из образовательного учреждения;
опасные участки (места несанкционированных переходов на подходах к образовательному учреждению)
названия улиц и нумерация домов.

Схема показывает общее представление о районе расположения образовательного учреждения. На схеме обозначены наиболее частые пути движения обучающихся от дома к образовательному учреждению и обратно.

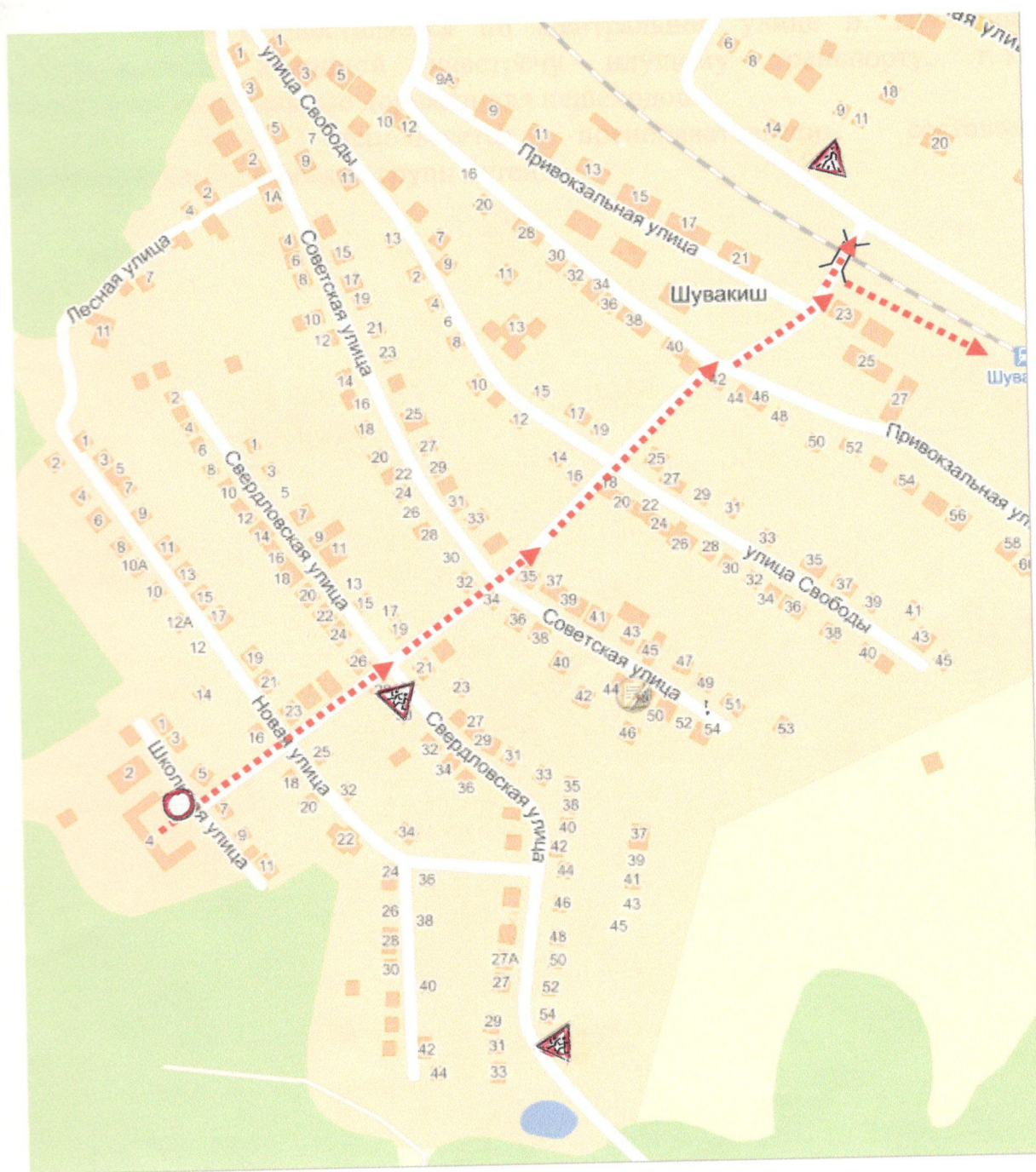
При исследовании маршрутов движения детей уделено особое внимание опасным зонам, где дети (обучающиеся, воспитанники) пересекают проезжие части дорог не по пешеходному переходу.

2. **Схема организации дорожного движения в непосредственной близости от образовательного учреждения с размещением соответствующих технических средств организации дорожного движения, маршрутов движения детей и расположения парковочных мест**



Интенсивного дорожного движения ТС в непосредственной близости от ОУ нет за отсутствием автомобильной дороги. Наличие стоянки (парковочных мест) около образовательного учреждения не предусмотрено.

3. Маршрут движения организованных групп детей от образовательного учреждения к станции ж/д.

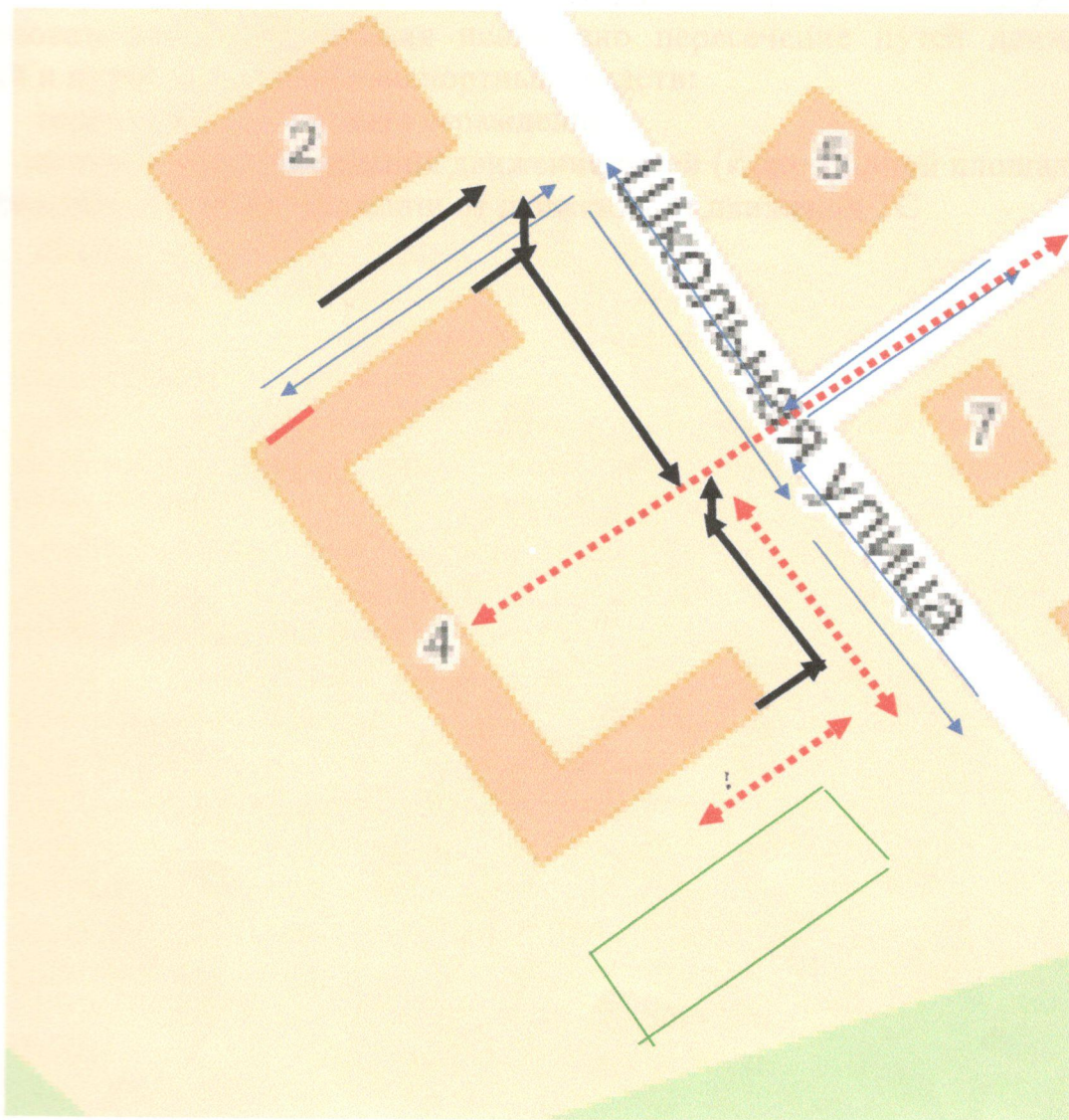






На схеме района расположения образовательного учреждения указан безопасный маршрут движения организованных групп детей от образовательного учреждения к станции железной дороги для выезда в г. Екатеринбург и обратно.

Движение осуществляется по Центральной улице п. Шувакиш организованной колонной навстречу идущему транспорту, т. к. отсутствуют специальные дорожки для пешеходов.

Эта схема используется преподавательским составом при организации движения групп детей.

4. Пути движения транспортных средств к местам разгрузки/погрузки и рекомендуемые безопасные пути передвижения детей по территории образовательного учреждения



-  движение детей (учеников) на территории ОУ
-  въезд/выезд грузовых ТС
-  место разгрузки
-  ограждение ОУ

На схеме указана примерная траектория движения транспортных средств на территории образовательного учреждения, в том числе места погрузки/разгрузки готовой продукции в столовую, а также безопасный маршрут движения детей во время погрузочно-разгрузочных работ.

В целях обеспечения безопасного движения детей по территории образовательного учреждения исключено пересечение путей движения детей и путей движения транспортных средств:

территория ОУ закрыта ограждением

за пределами ограждения движение детей (к спортивной площадке) в противоположном направлении от движения от движения ТС

Просимто и
скреплено
11 (одинадцать)

~~Михайлов~~

Директор МБОУ СОШ
Михайлов

Мартыновский

