

Утверждаю  
Директор МБОУ СОШ №221  
Е.С. Панова  
18-09-2019г



Изменения к разделу «Общие сведения»

Паспорта дорожной безопасности

МБОУ СОШ №221

Екатеринбург, 2019г

## Общие сведения

**Муниципальное бюджетное общеобразовательное учреждение средняя общеобразовательная школа № 221**

**Юридический адрес:** г. Екатеринбург, п. Шувакиш, ул.Школьная 4

**Фактический адрес:** г. Екатеринбург, п. Шувакиш, ул.Школьная 4

**Телефон, e-mail:** 8 (343) 376-12-12, ekb\_mou221@mail.ru

<b>Администрация МБОУ СОШ № 221</b>		
Директор (руководитель)	Панова Елена Станиславовна	8 (343) 376-12-12
Ответственная за профилактическую работу	Чагина Александра Борисовна	8 (343) 376-12-12
Заместитель директора по учебной работе	Лазуткина Елена Александровна	8 (343) 376-12-12
<b>Ответственные работники муниципального органа образования</b>		
Главный специалист Департамента образования	Кононова Ольга Александровна	8 (343) 304-12-42
Начальник Управления образования Администрации Железнодорожного района города Екатеринбурга	Петрова Галина Михайловна	8 (343) 370-51-48
Главный специалист Управления образования Администрации Железнодорожного района города	Батурина Татьяна Николаевна	8 (343) 370-51-62

Екатеринбурга (ответственный за мероприятия по профилактики ДДТТ)		
<b>Ответственный от ГИБДД МВД России по городу Екатеринбург</b>		
Инспектор штабной группы 5 роты полка ДПС ГИБДД МВД России по городу Екатеринбургу старший лейтенант полиции	Санникова Наталья Сергеевна	89630374371
<b>Улично-дорожная сеть</b>		
Руководитель или ответственный работник дорожно- эксплуатационной организации, осуществляющей содержание улично- дорожной сети (УДС)*	Селетков Евгений Витальевич	8 (343) 376 – 42 -10
Руководитель или ответственный работник дорожно- эксплуатационной организации, осуществляющей содержание технических средств организации дорожного движения (ТСОДД)*	Курлыков Алексей Вячеславович	8 (343) 376-42-10

Количество учащихся - 104

Наличие уголка по БДД - первый этаж.

Наличие класса по БДД - нет

Наличие автогородка (площадки) по БДД - нет

автобуса в образовательном учреждении - нет

Время занятий в образовательном учреждении:

1-ая смена: 8.40-14.40

Внеурочная деятельность и дополнительное образование: по расписанию

---

\* Дорожно-эксплуатационные организации, осуществляющие содержание УДС и ТСОДД, несут ответственность в соответствии с законодательством Российской Федерации (Федеральный закон «О безопасности дорожного движения» от 10 декабря 1995 г. № 196-ФЗ, Кодекс Российской Федерации об административных правонарушениях, Гражданский кодекс Российской Федерации).

## Содержание

### I. План-схема ОУ.

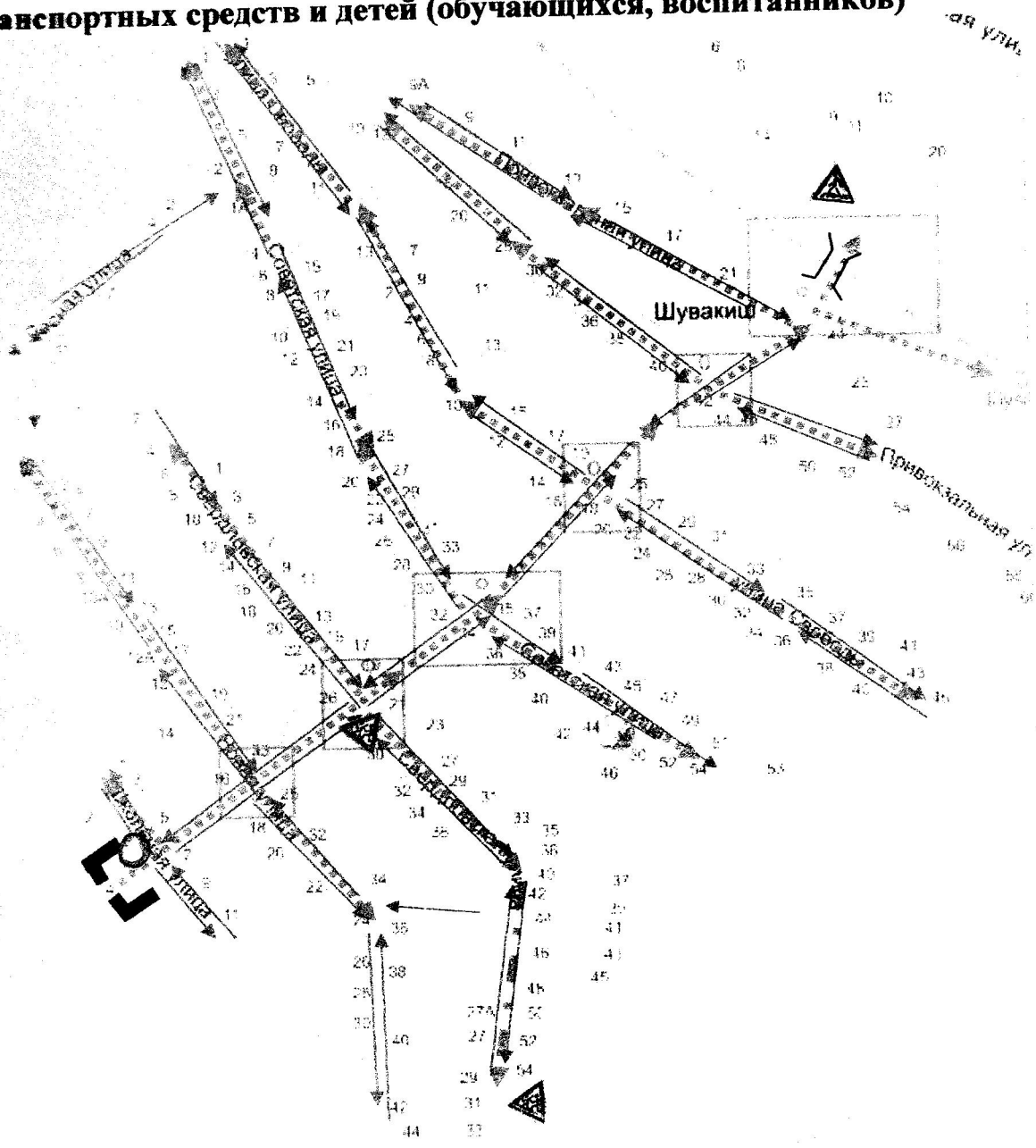
1. Район расположения образовательного учреждения, пути движения транспортных средств и детей (обучающихся, воспитанников).
2. Организация дорожного движения в непосредственной близости от образовательного учреждения с размещением соответствующих технических средств организации дорожного движения, маршруты движения детей и расположение парковочных мест.
3. Маршруты движения организованных групп детей от образовательного учреждения к станции ж/д.








### II. План-схема подъезда ТС к ОУ.

4. Пути движения транспортных средств к местам разгрузки/погрузки и рекомендуемые безопасные пути передвижения детей по территории образовательного учреждения.

# 1. План-схема образовательного учреждения

## 1. Район расположения образовательного учреждения, пути движения транспортных средств и детей (обучающихся, воспитанников)



-  жилая застройка
-  проезжая часть
-  движение транспортных средств
-  движение детей (учеников) в (из) ОУ
-  опасные участки
-  железная дорога
-  искусственное освещение

1. ОУ № 221 расположено в сельской местности в районе железнодорожной станции (посёлок) Шувакиш. Жилой сектор определяется группой жилых домов и зданий из 5 основных улиц, где проживают дети (обучающие). Улично-дорожная сеть посёлка без перекрёстков, оборудованных сигналами светофора и пешеходными переходами; без остановок общественного транспорта, т.к. городской транспорт отсутствует.

2. Территория, указанная на схеме, включает:  
образовательное учреждение;  
стадион вне территории образовательного учреждения, на котором могут проводиться занятия по физической культуре  
жилые дома, в которых проживает большая часть детей (учеников) данного образовательного учреждения;  
автомобильные дороги

3. На схеме обозначены:  
расположение жилых домов, зданий и сооружений;  
сеть автомобильных дорог;  
пути движения транспортных средств;  
пути движения детей (обучающихся, воспитанников) в/из образовательного учреждения;  
опасные участки (места несанкционированных переходов на подходах к образовательному учреждению)  
названия улиц и нумерация домов.

Схема показывает общее представление о районе расположения образовательного учреждения. На схеме обозначены наиболее частые пути движения обучающихся от дома к образовательному учреждению и обратно.

При исследовании маршрутов движения детей уделено особое внимание опасным зонам, где дети (обучающиеся, воспитанники) пересекают проезжие части дорог не по пешеходному переходу.

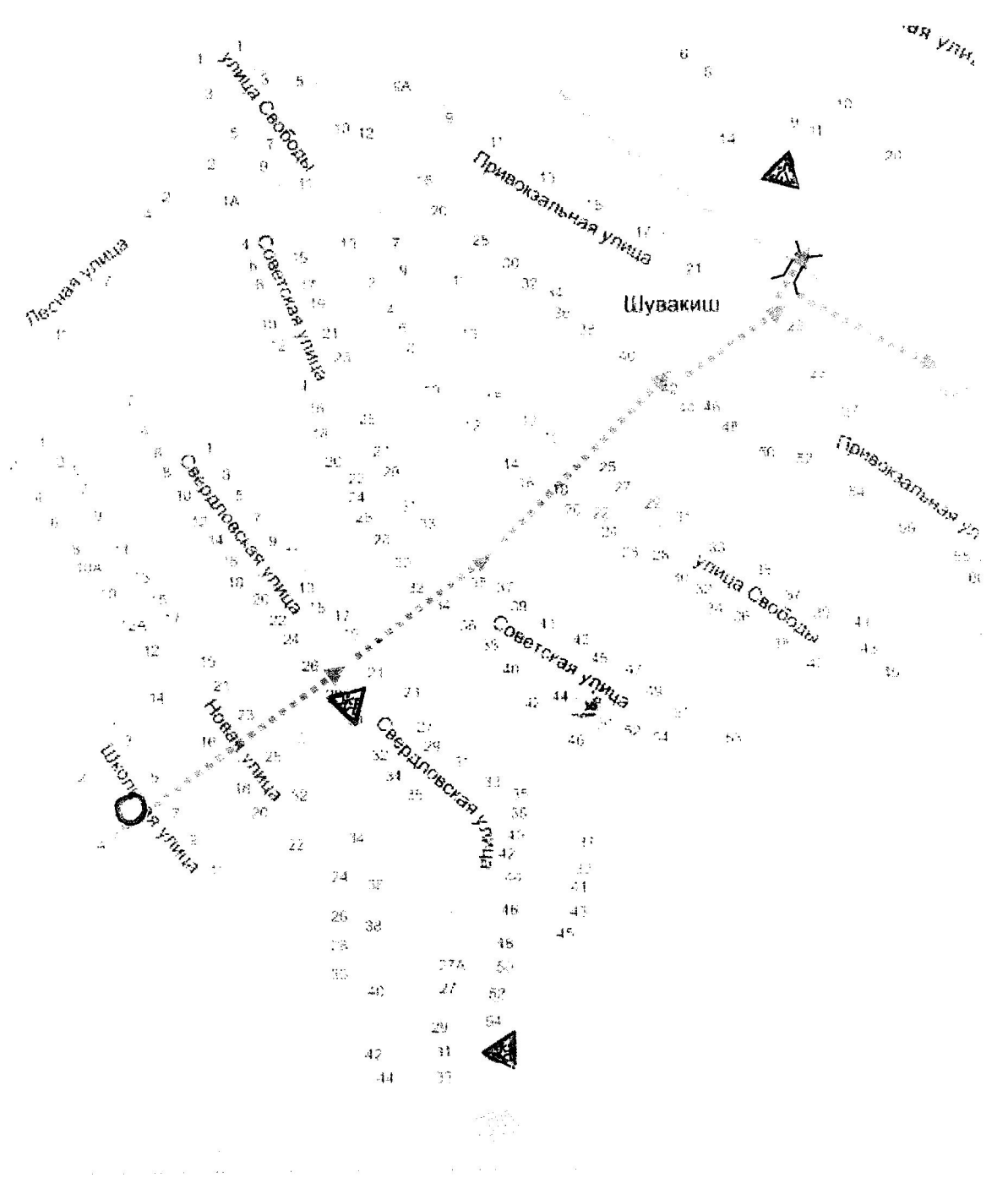
**2. Схема организации дорожного движения в непосредственной близости от образовательного учреждения с размещением соответствующих технических средств организации дорожного движения, маршрутов движения детей и расположения парковочных мест**

ШКОЛЬНАЯ УЛИЦА



Интенсивного дорожного движения ТС в непосредственной близости от ОУ нет за отсутствием автомобильной дороги. Наличие стоянки (парковочных мест) около образовательного учреждения не предусмотрено.

### 3. Маршрут движения организованных групп детей от образовательного учреждения к станции ж/д.

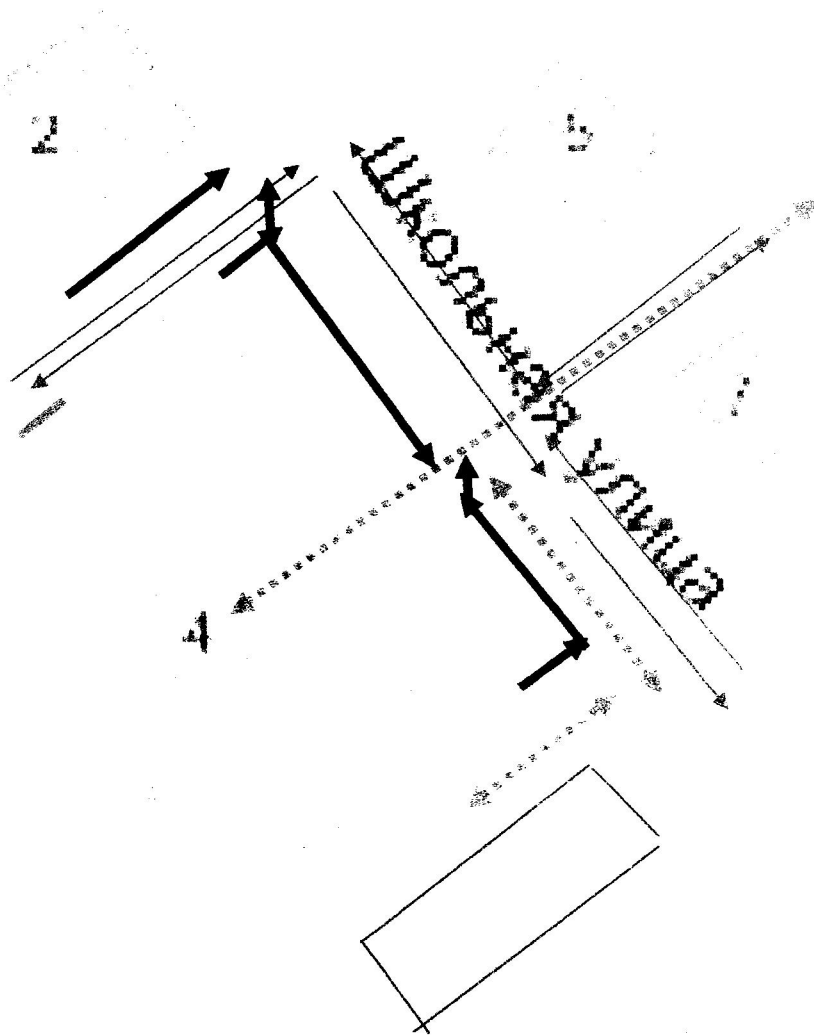


На схеме района расположения образовательного учреждения указан безопасный маршрут движения организованных групп детей от образовательного учреждения к станции железной дороги для выезда в г. Екатеринбург и обратно.

Движение осуществляется по Центральной улице п. Шувакиш организованной колонной навстречу идущему транспорту, т. к. отсутствуют специальные дорожки для пешеходов.

Эта схема используется преподавательским составом при организации движения групп детей.

**4. Пути движения транспортных средств к местам разгрузки/погрузки и рекомендуемые безопасные пути передвижения детей по территории образовательного учреждения**



- ..... движение детей (учеников) на территории ОУ
- въезд/выезд грузовых ТС
- место разгрузки
- ограждение ОУ

На схеме указана примерная траектория движения транспортных средств на территории образовательного учреждения, в том числе места погрузки/разгрузки готовой продукции в столовую, а также безопасный маршрут движения детей во время погрузочно-разгрузочных работ.

В целях обеспечения безопасного движения детей по территории образовательного учреждения исключено пересечение путей движения детей и путей движения транспортных средств:

территория ОУ закрыта ограждением

за пределами ограждения движение детей (к спортивной площадке) в противоположном направлении от движения ТС